







План границ объекта



Используемые условные знаки и обозначения:

-  - границы территориальной зоны
-  - границы земельных участков, сведения о которых внесены в ЕГРН
-  - границы кадастровых кварталов
-  - обозначение характерной точки
-  41:07:0010102:399 - номер земельного участка, сведения о котором внесены в ЕГРН
-  41:07:0010102 - номер кадастрового квартала

Подпись _____



Дата: "21" декабря 2021 г.